




Lageplan zur Klarstellungs- und Ergänzungssatzung Niederdaahl

-  Grenze des im Zusammenhang bebauten Ortsteils
gem. § 34 Abs. 4 Nr. 1 und Nr. 3 Baugesetzbuch (BauGB)
-  Klarstellungsbereich
gem. § 34 Abs. 4 Nr. 1 BauGB
-  Ergänzungsbereich
gem. § 34 Abs. 4 Nr. 3 BauGB

MAß DER BAULICHEN NUTZUNG
§ 34 Abs. 4 Nr. 1, § 34 Abs. 1 Nr. 1 BauGB § 16 BauGB
GRZ 0,30 Grundflächenrat

