




# Lageplan zur Klarstellungs- und Ergänzungssatzung Ispingrade

 Grenze des im Zusammenhang bebauten Ortsteils  
 gem. § 34 Abs. 4 Nr. 1 und Nr. 3 Baugesetzbuch (BauGB)

 Klarstellungsbereich  
 gem. § 34 Abs. 4 Nr. 1 BauGB

 Ergänzungsbereich  
 gem. § 34 Abs. 4 Nr. 3 BauGB

**MASS DER BAULICHEN NUTZUNG**  
(§ 9 Abs. 2 Nr. 1, § 9 Abs. 1 Nr. 1 BauGB, § 16 BauNVO)  
 GRZ 0,30 Grundflächenzahl

